








-  AMBITI DELLE ATTIVITA' ESTRATTIVE
-  GIACIMENTI SFRUTTABILI
-  AREE DISMESSE L.R. 1/2007
-  ATTUAZIONE DELLE BONIFICHE
-  INSERIMENTO URBANISTICO TERRITORIALE ED AMBIENTALE DELL'INTERPORTO DI MORTARA - ART. V 2
-  STABILIMENTI A RISCHIO DI INCIDENTE RILEVANTE (D.LGS 334 DEL 17.8.1999 ART.6) - ART. IV 19
-  STABILIMENTI A RISCHIO DI INCIDENTE RILEVANTE (D.LGS 334 DEL 17.8.1999 ART.8) - ART. IV 19

#### PREVISIONI SPECIFICHE TITOLO V

-  REALIZZAZIONE NUOVO CORRIDOIO AUTOSTRADALE DI LIVELLO REGIONALE BRONI-MORTARA E RELATIVA FASCIA DI RISPETTO - ART. V - 6
-  REALIZZAZIONE NUOVO CORRIDOIO AUTOSTRADALE DI LIVELLO REGIONALE BRONI-MORTARA E RELATIVA FASCIA DI RISPETTO ART. V - 6 Raccordo autostradale interregionale Mortara - Stroppiana
-  NUOVI CORRIDOI IN PROGETTO PER LA RETE VIABILISTICA
-  NUOVI CORRIDOI PER LA RETE VIABILISTICA IN FASE DI REALIZZAZIONE
-  NUOVI CORRIDOI PER LA RETE VIABILISTICA PREVISIONE PTVE
-  NUOVI CORRIDOI DI RIQUALIFICAZIONE
-  PONTI - MONITORAGGIO E RISTRUTTURAZIONE

#### AMBITI E AREE DI DEGRADO: Art. II - 49






-  FRANE ED EROSIONE IN OLTREPO' (Comma 2 let. a1)
-  ESDONAZIONI FLUVIALI (Comma 2, let. a2)
-  CONURBAZIONE LINEARE (Comma 2, let. b)
-  CENTRI STORICI (Comma 2, let. c)
-  NUCLEI URBANI (Comma 2, let. d)

#### RIFERIMENTI TERRITORIALI

##### IL SISTEMA DELLA MOBILITA'

-  RETE AUTOSTRADALE DI LIVELLO NAZIONALE
-  STRADE PROVINCIALI DI INTERESSE REGIONALE
-  STRADE PROVINCIALI DI INTERESSE PROVINCIALE
-  STRADE PROVINCIALI DI INTERESSE LOCALE
-  NODI PRIMARI DI INTERCONNESSIONE VIARIA
-  LINEA FERROVIARIA
-  AEREOPORTO
-  INTERPORTO DI MORTARA

#### INTERVENTI DI POTENZIAMENTO DELLA RETE FERROVIARIA





-  POTENZIAMENTO E RIQUALIFICAZIONE STAZIONI
-  REALIZZAZIONE E POTENZIAMENTO NUOVE LINEE
-  RISTRUTTURAZIONE PER GRONDA MERCI SUD
-  ASSE/DIRETTRICE DI COLLEGAMENTO DA SOTTOPORRE A STUDI DI APPROFONDIMENTO
-  INTERVENTI PRIORITARI DI INTERESSE REGIONALE

#### POLI URBANI ATTRATTORI PER I SERVIZI Art. IV - 5





-  POLI ATTRATTORI DI I° LIVELLO
-  POLI ATTRATTORI DI II° LIVELLO

#### CORRIDOI TECNOLOGICI Art. V - 8

-  INFRASTRUTTURE PER TRASPORTO DATI
-  INFRASTRUTTURE TRASPORTO ENERGIA

-  LOGISTICHE (Comma 2, let. e)
-  AMBITI ATTIVITA' ESTRATTIVE IN AREA GOLENALE (Comma 2, let. f)
-  IMPIANTI TRATTAMENTO RIFIUTI (Comma 2, let. g)
-  CORSI D'ACQUA INQUINATI (Comma 2, let. j)

#### PIANO REGIONALE DELLA MOBILITA' CICLISTICA

-  RETE CICLABILE DI INTERESSE REGIONALE
-  RETE CICLABILE DI INTERESSE PROVINCIALE
-  RETE CICLABILE DI INTERESSE PROVINCIALE IN PROGETTO
-  BICISTAZIONE

#### IL SISTEMA DELLE ACQUE

-  CORSI D'ACQUA PRINCIPALI
-  CORSI D'ACQUA MINORI
-  SPECCHI D'ACQUA E ALVEI FLUVIALI